

UCHWAŁA NR XLVI.422.2022
RADY MIEJSKIEJ W HALINOWIE

z dnia 26 maja 2022 r.

**w sprawie miejscowego planu zagospodarowania przestrzennego dla działek
nr 178 i nr 205 w miejscowości Nowy Konik, gmina Halinów**

Na podstawie art. 18 ust. 2 pkt 5 ustawy z dnia 8 marca 1990 r. o samorządzie gminnym (Dz. U. z 2022 r. poz. 559 z późn. zm.) oraz art. 20 ustawy z dnia 27 marca 2003 r. o planowaniu i zagospodarowaniu przestrzennym (Dz. U. z 2022 r. poz. 503), w związku z Uchwałą Nr XXIX.289.2021 Rady Miejskiej w Halinowie z dnia 25 lutego 2021 r. w sprawie przystąpienia do sporządzenia miejscowego planu zagospodarowania przestrzennego dla działek nr 178 i nr 205 w miejscowości Nowy Konik, gmina Halinów oraz stwierdzając, że plan nie narusza ustaleń studium uwarunkowań i kierunków zagospodarowania przestrzennego gminy Halinów, przyjętego uchwałą Nr XXXVIII/333/10 Rady Miejskiej w Halinowie z dnia 11 marca 2010 r., zmienionego uchwałą Nr XXIV.240.2020 z dnia 29 października 2020 r., oraz uchwałą Nr XXXIV.340.2021 Rady Miejskiej w Halinowie z dnia 29 września 2021 r., **Rada Miejska w Halinowie uchwala, co następuje:**

Rozdział 1
Ustalenia ogólne

§ 1. 1. Uchwala się miejscowy plan zagospodarowania przestrzennego dla działek nr 178 i nr 205 w miejscowości Nowy Konik, gmina Halinów, zwany dalej planem.

2. Załącznikami do niniejszej uchwały są:

- 1) rysunek planu sporządzony w skali 1:1000, stanowiący załącznik nr 1;
- 2) rozstrzygnięcie o sposobie rozpatrzenia uwag wniesionych do projektu planu, stanowiące załącznik nr 2;
- 3) rozstrzygnięcie o sposobie realizacji, zapisanych w planie, inwestycji z zakresu infrastruktury technicznej, które należą do zadań własnych gminy, oraz zasadach ich finansowania, stanowiące załącznik nr 3;
- 4) dane przestrzenne miejscowego planu zagospodarowania przestrzennego obejmujące: lokalizację przestrzenną obszaru objętego aktem w postaci wektorowej w obowiązującym państwowym systemie odniesień przestrzennych, atrybuty zawierające informacje o akcie oraz część graficzną aktu w postaci cyfrowej reprezentacji z nadaną georeferencją w obowiązującym państwowym systemie odniesień przestrzennych - zapisane w formie elektronicznej, stanowiące załącznik nr 4.

§ 2. Granicę obszaru objętego planem oznaczono na rysunku planu symbolem graficznym.

§ 3. 1. W planie ustala się:

- 1) przeznaczenie terenów oraz linie rozgraniczające tereny o różnym przeznaczeniu lub różnych zasadach zagospodarowania;
- 2) zasady ochrony i kształtowania ładu przestrzennego;
- 3) zasady ochrony środowiska, przyrody i krajobrazu;
- 4) zasady kształtowania krajobrazu;
- 5) zasady kształtowania zabudowy oraz wskaźniki zagospodarowania terenu, maksymalną i minimalną intensywność zabudowy jako wskaźnik powierzchni całkowitej zabudowy w odniesieniu do powierzchni działki budowlanej, minimalny udział procentowy powierzchni biologicznie czynnej w odniesieniu do powierzchni działki budowlanej, maksymalną wysokość zabudowy, minimalną liczbę miejsc do parkowania w tym miejsca przeznaczone na parkowanie pojazdów zaopatrzonych w kartę parkingową i sposób ich realizacji oraz linie zabudowy i gabaryty obiektów;
- 6) granice i sposób zagospodarowania terenów lub obiektów podlegających ochronie na podstawie odrębnych przepisów;
- 7) szczegółowe zasady i warunki scalania i podziału nieruchomości objętych planem miejscowym;

- 8) szczególne warunki zagospodarowania terenów oraz ograniczenia w ich użytkowaniu, w tym zakaz zabudowy;
- 9) zasady modernizacji, rozbudowy i budowy systemów komunikacji i infrastruktury technicznej;
- 10) stawki procentowe, na podstawie których ustala się opłatę od wzrostu wartości nieruchomości związanego z uchwaleniem planu;
- 11) granicę terenów rozmieszczenia inwestycji celu publicznego o znaczeniu ponadlokalnym;
- 12) granicę terenów, na których dopuszczona jest budowa urządzeń wytwarzających energię z OZE o mocy przekraczającej 100 kW wraz ze strefą ochronną związaną z ograniczeniami w zagospodarowaniu i użytkowaniu terenu;
- 13) minimalną powierzchnię nowo wydzielonych działek budowlanych.

2. Z powodu braku okoliczności faktycznie uzasadniających dokonanie takich ustaleń, w planie nie ustala się:

- 1) zasad ochrony dziedzictwa kulturowego i zabytków oraz dóbr kultury współczesnej;
- 2) wymagań wynikających z potrzeb kształtowania przestrzeni publicznych;
- 3) granic i sposobów zagospodarowania terenów lub obiektów podlegających ochronie, na podstawie odrębnych przepisów, terenów górniczych a także obszarów szczególnego zagrożenia powodzią, obszarów osuwania się mas ziemnych, krajobrazów priorytetowych określonych w audycie krajobrazowym oraz w planach zagospodarowania przestrzennego województwa;
- 4) sposobu i terminu tymczasowego zagospodarowania, urządzania i użytkowania terenów.

§ 4. 1. Ilećroć w uchwale jest mowa o:

- 1) dachu płaskim – należy przez to rozumieć dach o kącie nachylenia połaci dachowych nie większy niż 12°;
- 2) dachu wielospadowym – należy przez to rozumieć dach dwu lub więcej spadowy o kącie nachylenia połaci dachowych powyżej 12°;
- 3) nieprzekraczalnej linii zabudowy – należy przez to rozumieć wyznaczone na rysunku planu linie, przed które nie może być wysunięte lico zewnętrznej nadziemnej ściany wznoszonego budynku, z dopuszczeniem wysunięcia przed nie na głębokość do 1,5 m gzymsów, balkonów, loggii, wykuszy, zadaszeń nad wejściami, pochylni i schodów zewnętrznych, jednak nie dalej, niż do linii rozgraniczającej danego terenu, jeżeli ustalenia niniejszej uchwały nie stanowią inaczej;
- 4) przeznaczeniu podstawowym – należy przez to rozumieć ustalone w planie przeznaczenie dominujące na danym terenie;
- 5) przeznaczeniu dopuszczalnym – należy przez to rozumieć przeznaczenie inne niż podstawowe, dopuszczone na warunkach określonych planem;
- 6) udziale powierzchni biologicznie czynnej – należy przez to rozumieć wyrażony procentowo stosunek powierzchni terenu biologicznie czynnego w rozumieniu przepisów odrębnych do całkowitej powierzchni działki budowlanej. 2ndPojęcia niewymienione w ust. 1 należy rozumieć zgodnie z definicjami zawartymi w przepisach odrębnych lub zgodnie z ich powszechnie przyjętym znaczeniem.

§ 5. 1. Następujące oznaczenia graficzne na rysunku planu są ustaleniami planu:

- 1) granica obszaru objętego planem;
- 2) linia rozgraniczająca tereny o różnym przeznaczeniu lub różnych zasadach zagospodarowania;
- 3) nieprzekraczalna linia zabudowy;
- 4) zwymiarowane odległości mierzone w metrach;
- 5) strefa ograniczonego sposobu zagospodarowania związana z odległością od lasu;
- 6) granice terenów, na których dopuszczona jest budowa urządzeń wytwarzających energię z OZE o mocy przekraczającej 100kW wraz ze strefą ochronną związaną z ograniczeniami w zagospodarowaniu i użytkowaniu terenu;

- 7) przeznaczenie terenów – określone za pomocą symboli liczbowych i literowych;
- 8) pas technologiczny napowietrznej linii elektroenergetycznej 400 kV.

2. Oznaczenia graficzne występujące na rysunku planu, niewymienione w ust. 1, w tym wynikające z przepisów odrębnych, mają wyłącznie charakter informacyjny.

§ 6. Ustala się podstawowe przeznaczenie terenów wyznaczonych liniami rozgraniczającymi i oznaczonych symbolem literowym **PU** – tereny obiektów produkcyjnych, składów, magazynów lub usług.

Rozdział 2

Ustalenia dla całego obszaru objętego planem

§ 7. W zakresie zasad ochrony i kształtowania ładu przestrzennego i krajobrazu ustala się kształtowanie charakteru zabudowy na obszarze objętym planem poprzez ustalone w planie parametry i wskaźniki kształtowania zabudowy i zagospodarowania terenu.

§ 8. W zakresie zasad ochrony środowiska, przyrody i krajobrazu kulturowego ustala się:

- 1) zakaz lokalizacji przedsięwzięć mogących zawsze znacząco oddziaływać na środowisko, z wyjątkiem obiektów infrastruktury technicznej i komunikacyjnej;
- 2) zakaz lokalizacji zakładów o zwiększonym lub dużym ryzyku wystąpienia poważnych awarii.

§ 9. W zakresie zasad kształtowania zabudowy oraz wskaźników zagospodarowania terenu ustala się:

- 1) parametry i wskaźniki kształtowania zabudowy i zagospodarowania terenu zgodnie z ustaleniami szczegółowymi;
- 2) nieprzekraczalne linie zabudowy zgodnie z rysunkiem planu;
- 3) wysokość obiektów budowlanych w zakresie infrastruktury technicznej do 25,0 m i dopuszcza się jej zwiększenie do:
 - a) 50,0 m wyłącznie w odniesieniu do wolnostojących masztów antenowych,
 - b) 85,0 m wyłącznie w odniesieniu do słupów napowietrznych linii elektroenergetycznych.

§ 10. W zakresie granic i sposobu zagospodarowania terenów lub obiektów podlegających ochronie, ustalonych na podstawie przepisów odrębnych, obszar objęty planem znajduje się w granicach Warszawskiego Obszaru Chronionego Krajobrazu, dla którego obowiązują nakazy i zakazy odnośnie zagospodarowania terenu zgodnie z rozporządzeniem ustanawiającym ten obszar.

§ 11. W zakresie zasad i warunków scalania i podziału nieruchomości ustala się:

- 1) minimalna powierzchnia działek i minimalne szerokości frontów zgodnie z ustaleniami szczegółowymi dla poszczególnych terenów;
- 2) kąt położenia granic działek w stosunku do przyległego pasa drogowego 90°, z tolerancją 30°;
- 3) parametry określone w pkt. 1 i 2 nie dotyczą działek wydzielanych pod obiekty i urządzenia infrastruktury technicznej.

§ 12. W zakresie szczególnych warunków zagospodarowania terenów oraz ograniczeń w ich użytkowaniu ustala się:

- 1) pas technologiczny linii elektroenergetycznej o napięciu 400 kV relacji Miłosna - Kozienice, obejmujący pas o szerokości 70,0 m (po 35,0 m w obie strony od osi linii elektroenergetycznej), w którym obowiązuje:
 - a) zakaz lokalizacji budynków przeznaczonych na pobyt ludzi oraz nasadzeń drzew i krzewów o wysokości powyżej 3,0 m pod linią i w odległości 7,0 m od rzutu poziomego skrajnego przewodu fazowego (w świetle koron),
 - b) zakaz tworzenia hałd, nasypów pod linią i w odległości 7,0 m od rzutu poziomego skrajnego przewodu fazowego,
 - c) dopuszczenie realizacji parkingów oraz dojazdów i dojazdów, dróg wewnętrznych nieoznaczonych na rysunku planu, zgodnie z przepisami odrębnymi z zakresu linii elektroenergetycznych,
 - d) dopuszczenie realizacji placów manewrowych i dróg wewnętrznych,

- e) lokalizacja pozostałych obiektów budowlanych oraz hydrotechnicznych np. zbiorników wodnych zgodnie z przepisami odrębnymi z zakresu linii elektroenergetycznych,
 - f) dopuszczenie odbudowy, rozbudowy, przebudowy i nadbudowy istniejącej linii elektroenergetycznej oraz prac związanych z jej eksploatacją i konserwacją,
 - g) dopuszczenie budowy elektroenergetycznej linii dwutorowej, wielotorowej, wielonapięciowej po trasie istniejącej linii elektroenergetycznej, z zastrzeżeniem utrzymania pasa technologicznego, ustalonego planem,
 - h) dopuszczenie zabudowy innej niż związana z linią elektroenergetyczną 400 kV, z zastrzeżeniem lit. a,
 - i) zabudowę, o której mowa w lit. h należy realizować wyłącznie po pozytywnym uzgodnieniu z zarządcą infrastruktury;
- 2) strefę ograniczonego sposobu zagospodarowania związaną z odległością od lasu, zgodnie z rysunkiem planu, gdzie obowiązuje lokalizacja budynków zgodnie z przepisami odrębnymi z zakresu warunków technicznych, jakim powinny odpowiadać budynki i ich usytuowanie.

§ 13. W zakresie zasad modernizacji, rozbudowy i budowy systemów komunikacji ustala się:

- 1) powiązanie z zewnętrznym układem komunikacyjnym poprzez drogę krajową nr 92, zlokalizowaną poza granicą obszaru objętego planem i bezpośrednio do niego przyległą;
- 2) dopuszczenie realizacji niewyznaczonych na rysunku planu dojazdów oraz dróg wewnętrznych;
- 3) w zakresie zapewnienia miejsc do parkowania i sposobu ich realizacji:
 - a) liczbę miejsc do parkowania samochodów osobowych minimum 1 miejsce do parkowania na 3 pracowników;
 - b) dopuszcza się lokalizację miejsc do parkowania dla samochodów ciężarowych,
 - c) minimalna liczba miejsc do parkowania dla pojazdów zaopatrzonych w kartę parkingową zgodnie z przepisami odrębnymi w zakresie dróg publicznych.

§ 14. W zakresie zasad modernizacji, rozbudowy i budowy systemów infrastruktury technicznej ustala się:

- 1) możliwość budowy nowych oraz zachowanie, przebudowę i rozbudowę urządzeń infrastruktury technicznej, z zachowaniem przepisów odrębnych;
- 2) dopuszcza się lokalizację urządzeń infrastruktury technicznej poza terenami położonymi w liniach rozgraniczających dróg na terenach działek do nich przyległych;
- 3) w zakresie zaopatrzenia w wodę:
 - a) zasilanie w wodę z sieci wodociągowej, o średnicy nie mniejszej niż Ø80 mm, w parametrach wymaganych dla ochrony przeciwpożarowej i zaopatrzenia przyległej zabudowy lub zagospodarowania terenu,
 - b) przy realizacji i przebudowie sieci wodociągowych, na obszarze objętym planem, nakaz realizacji hydrantów przeciwpożarowych;
- 4) w zakresie odprowadzania ścieków bytowych i przemysłowych:
 - a) odprowadzenie ścieków do sieci kanalizacji sanitarnej o średnicy nie mniejszej niż Ø90 mm,
 - b) do czasu podłączenia nieruchomości do sieci kanalizacyjnej dopuszcza się odprowadzanie ścieków do zbiorników bezodpływowych z uwzględnieniem obowiązujących w tym zakresie przepisów odrębnych;
- 5) w zakresie odprowadzania wód opadowych i roztopowych odprowadzanie wód opadowych i roztopowych bezpośrednio do ziemi lub poprzez urządzenia infiltracyjne takie jak rowy infiltracyjne, zbiorniki retencyjno-infiltracyjne czy studnie chłonne, po uprzednim oczyszczeniu, zgodnie z przepisami odrębnymi w zakresie prawa wodnego;
- 6) w zakresie zaopatrzenia w gaz:
 - a) z sieci gazowej o średnicy nie mniejszej niż Ø32 mm, z zastrzeżeniem lit. b,
 - b) dopuszcza się zastosowanie rozwiązań indywidualnych,

- c) dopuszcza się wykorzystanie gazu ziemnego w urządzeniach wytwarzających ciepło lub urządzeniach kogeneracyjnych wyłącznie na potrzeby własne;
- 7) w zakresie zaopatrzenia w energię elektryczną:
- a) zasilanie w energię elektryczną w oparciu o stacje oraz linie elektroenergetyczne średniego i niskiego napięcia,
 - b) dopuszczenie lokalizacji stacji transformatorowych w granicach planu,
 - c) dopuszczenie indywidualnych systemów pozyskiwania energii w tym:
 - lokalizacji urządzeń wytwarzających energię z odnawialnych źródeł energii o mocy przekraczającej 100 kW, takich jak ogniwa fotowoltaiczne, z zastrzeżeniem lit. d,
 - lokalizacji urządzeń wytwarzających energię z odnawialnych źródeł energii o mocy nieprzekraczającej 100 kW, z zastrzeżeniem lit. d,
 - d) zakaz lokalizacji turbin wiatrowych i biogazowni,
 - e) dopuszcza się wytwarzanie energii elektrycznej z instalacji odnawialnych źródeł energii lub instalacji kogeneracji rozproszonej wyłącznie na potrzeby własne;
- 8) w zakresie zaopatrzenia w ciepło:
- a) ogrzewanie budynków ze źródeł indywidualnych, z zastosowaniem wysokosprawnych źródeł ciepła, ograniczających emisję zanieczyszczeń do środowiska z zastrzeżeniem lit. b ,
 - b) dopuszcza się ogrzewanie budynków z indywidualnych źródeł ciepła zasilanych z sieci gazowej lub elektroenergetycznej, lub urządzeń kogeneracyjnych zasilanych paliwem gazowym lub urządzeń wykorzystujących energię odnawialną o mocy przekraczającej 100 kW, zgodnie z przepisami odrębnymi, z zastrzeżeniem lit c;
 - c) zakaz lokalizacji biogazowni;
- 9) w zakresie telekomunikacji obsługa z sieci telekomunikacyjnych;
- 10) w zakresie melioracji – w przypadku realizacji zabudowy, która będzie kolidowała z istniejącą siecią drenarską należy ją przebudować zachowując podłączenie do głównych ciągów odwodnienia drenażowego (zbieracze), z możliwością ich przebudowy;
- 11) w zakresie gospodarki odpadami – prowadzenie zgodnie z przepisami odrębnymi w zakresie odpadów.

§ 15. Ustala się stawkę służącą naliczaniu opłaty związanej ze wzrostem wartości nieruchomości w wyniku uchwalenia niniejszego planu w wysokości 30% dla terenów oznaczonych symbolami 1PU i 2PU.

§ 16. Ustala się granicę terenów rozmieszczenia inwestycji celu publicznego o znaczeniu ponadlokalnym tożsame z pasem technologicznym linii elektroenergetycznej 400 kV.

§ 17. Ustala się granice terenów, na których dopuszczona jest budowa urządzeń wytwarzających energię z OZE o mocy przekraczającej 100 kW wraz ze strefą ochronną związaną z ograniczeniami w zagospodarowaniu i użytkowaniu terenu, tożsamą z granicą obszaru objętego planem z zastrzeżeniem § 14 pkt 7 lit. d i pkt 8 lit c.

Rozdział 3 **Ustalenia szczegółowe**

§ 18. Dla terenu oznaczonego na rysunku planu symbolem 1PU, ustala się:

- 1) przeznaczenie podstawowe – obiekty produkcyjne, składy i magazyny lub usługi;
- 2) przeznaczenie dopuszczalne:
 - a) drogi wewnętrzne,
 - b) urządzenia infrastruktury technicznej;
- 3) parametry i wskaźniki kształtowania zabudowy:
 - a) maksymalny wskaźnik powierzchni zabudowy: 75% powierzchni działki budowlanej,

- b) udział powierzchni biologicznie czynnej: minimum 20% powierzchni działki budowlanej,
 - c) maksymalny wskaźnik intensywności zabudowy: 1,5 dla działki budowlanej,
 - d) minimalny wskaźnik intensywności zabudowy: 0,001 dla działki budowlanej,
 - e) wysokość zabudowy do 25 m, z zastrzeżeniem § 9 pkt 3,
 - f) ukształtowanie połaci dachowych: dachy płaskie lub dachy wielospadowe o kącie nachylenia do 25°,
 - g) w odniesieniu do zabudowy istniejącej obowiązek stosowania ustaleń pkt 3 odpowiednio w ramach dokonywanej zmiany parametrów istniejących budynków;
- 4) w zakresie warunków scalania i podziału nieruchomości:
- a) powierzchnię działki nie mniejszą niż 2000 m²,
 - b) szerokość frontu działki nie mniejszą niż 20,0 m;
- 5) powierzchnię nowo wydzielonej działki budowlanej nie mniejszą niż 2000 m²;
- 6) w zakresie obsługi komunikacyjnej:
- a) obsługa terenu z dróg przyległych, zlokalizowanych poza obszarem objętym planem,
 - b) obsługa z dróg wewnętrznych nieoznaczonych na rysunku planu.

§ 19. Dla terenu oznaczonego na rysunku planu symbolem **2PU**, ustala się:

- 1) przeznaczenie – obiekty produkcyjne, składy i magazyny lub usługi;
- 2) przeznaczenie dopuszczalne:
- a) drogi wewnętrzne,
 - b) urządzenia infrastruktury technicznej;
- 3) parametry i wskaźniki kształtowania zabudowy:
- a) maksymalny wskaźnik powierzchni zabudowy: 25% powierzchni działki budowlanej,
 - b) udział powierzchni biologicznie czynnej: minimum 70% powierzchni działki budowlanej,
 - c) maksymalny wskaźnik intensywności zabudowy: 0,75 dla działki budowlanej,
 - d) minimalny wskaźnik intensywności zabudowy: 0,05 dla działki budowlanej,
 - e) wysokość zabudowy do 25 m, z zastrzeżeniem § 9 pkt 3,
 - f) ukształtowanie połaci dachowych: dachy płaskie lub dachy wielospadowe o kącie nachylenia do 25°;
- 4) w zakresie warunków scalania i podziału nieruchomości:
- a) powierzchnię działki nie mniejszą niż 5000 m²,
 - b) szerokość frontu działki nie mniejszą niż 20,0 m;
- 5) powierzchnię nowo wydzielonej działki budowlanej nie mniejszą niż 5000 m²;
- 6) w zakresie obsługi komunikacyjnej:
- a) obsługa terenu z dróg przyległych, zlokalizowanych poza obszarem objętym planem, poprzez teren 1PU,
 - b) obsługa z dróg wewnętrznych nieoznaczonych na rysunku planu.


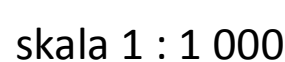
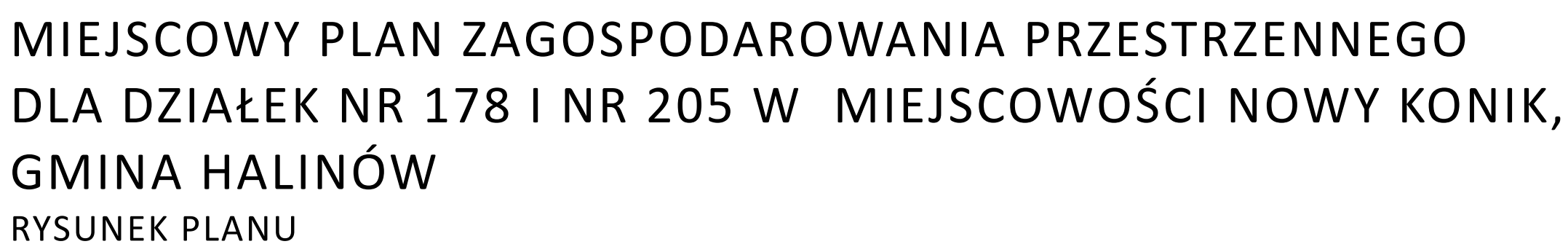
Rozdział 4 **Ustalenia końcowe**

§ 20. Wykonanie uchwały powierza się Burmistrzowi Halinowa.

§ 21. Uchwała wchodzi w życie po upływie 14 dni od dnia jej ogłoszenia w Dzienniku Urzędowym Województwa Mazowieckiego.

Przewodniczący Rady
Miejskiej w Halinowie

Marcin Pietrusiński





OBOWIĄZUJĄCE USTALENIA PLANU

- ## PRZEZNACZENIE TERENÓW

- PU - tereny obiektów produkcyjnych, składów, magazynów lub usług
- ELEMENTY INFRASTRUKTURY TECHNICZNEJ**
- pas technologiczny napowietrznej linii elektroenergetycznej 400 kV

ELEMENTY INFORMACYJNE

ELEMENTY ŚRODOWISKA PRZYRODNICZEGO

-  granica Warszawskiego Obszaru Chronionego Krajobrazu
-  obszary zdrenowane

ELEMENTY INFRASTRUKTURY TECHNICZNEJ

- linia elektroenergetyczna 400 kV
— sieć wodociągowa
— sieć gazowa

OZNACZENIA POZA OBSZAREM OPRACOWANIA

- linie rozgraniczające poza obszarem objętym planem

2U - tereny aktywności gospodarczej

KDD - istniejące i projektowane drogi dojazdowe

KDG1 - istniejąca droga główna o znaczeniu krajowym

KDG2 - projektowana droga główna o znaczeniu wojewódzkim

KUGP - tereny ulic głównych

LS - tereny lešné

R/ZL - tereny rolne przeznaczoen pod zalesienie

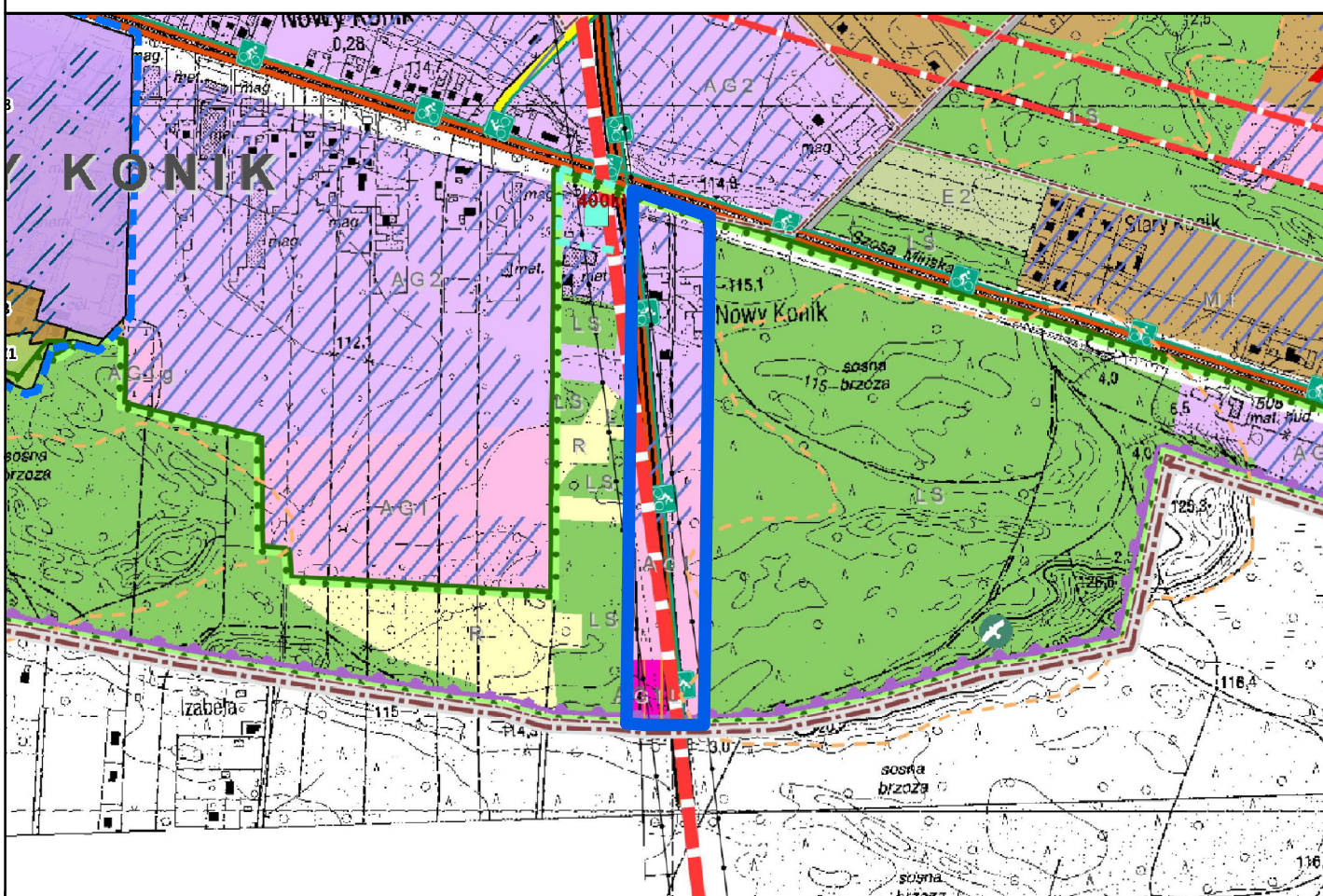
ZL - tereny przeznaczone pod zieleń leśną

ZP - teren przeznaczony pod zielen parkową obiekt wpisany do ewidencji WKZ

POZOSTAŁE OZNACZENIA


- granicza administracyjna gminy Halinów
- granicza działek ewidencyjnych

WYRYS ZE STUDIUM UWARUNKOWAŃ I KIERUNKÓW ZAGOSPODAROWANIA
PRZESTRZENNEGO GMINY HALINÓW
PRZYJĘTEGO UCHWAŁĄ NR XXXVIII/333/10
RADY MIEJSKIEJ W HALINOWIE Z DNIA 11 MARCA 2010 R. ZE ZM.



 granica obszaru objętego planem

- [illegible]

MIĘSJCOWY PLAN ZAGOSPODAROWANIA PRZESTRZENNEGO DLA DZIAŁEK NR 178 I NR 205 W MIĘSJCOWOŚCI NOWY KONIK, GMINA HALINÓW RYSUNEK PLANU			
główny projektant: mgr inż. Anna Beres inż. Monika Nasiłowska mgr inż. arch. Anna Olbromska-Matusiak		wykonawca: BUDPLAN Sp. z o.o. ul. Kordeckiego 20 04-327 Warszawa tel. 22 870 46 62	
zespół autorski: mgr inż. Izabela Bielowska inż. Zuzanna Górecka-Gąbka mgr inż. Agata Grzelak inż. Kamil Suchożebski inż. Agnieszka Szaniawska inż. Anna Wojtczuk mgr inż. Kamil Sagolewski mgr inż. Magda Walczewska inż. Daniel Sujak		skala 1 : 0 0 0	2022
		załącznik nr 1	

Załącznik Nr 2
do Uchwały Nr XLVI.422.2022
Rady Miejskiej w Halinowie
z dnia 26 maja 2022 r.

Rozstrzygnięcie o sposobie rozpatrzenia uwag wniesionych do projektu miejscowego planu zagospodarowania przestrzennego dla działek nr 178 i nr 205 miejscowości Nowy Konik, gmina Halinów

Projekt miejscowego planu zagospodarowania przestrzennego dla działek nr 178 i nr 205 miejscowości Nowy Konik, gmina Halinów wraz z prognozą oddziaływania na środowisko został wyłożony do publicznego wglądu w dniach od 29 marca 2022 r. do 20 kwietnia 2022 r., uwagi można było wносить do dnia 06 maja 2022 r.

Podczas wyłożenia projektu ww. planu miejscowego do publicznego wglądu oraz w wyznaczonym terminie na wniesienie uwag, zgodnie z art. 17 pkt 11 ustawy z dnia 27 marca 2003 r. o planowaniu i zagospodarowaniu przestrzennym (Dz. U. z 2022 r. poz. 503), do Burmistrza Halinowa nie wpłynęły żadne uwagi.

Załącznik Nr 3
do Uchwały Nr XLVI.422.2022
Rady Miejskiej w Halinowie
z dnia 26 maja 2022 r.

Rozstrzygnięcie o sposobie realizacji, zapisanych w planie, inwestycji z zakresu infrastruktury technicznej, które należą do zadań własnych gminy, oraz zasadach ich finansowania

Na podstawie art. 20 ust. 1 ustawy z dnia 27 marca 2003 r. o planowaniu i zagospodarowaniu przestrzennym (Dz. U. z 2022 r. poz. 503) Rada Miejska w Halinowie rozstrzyga, co następuje:

Miejscowy plan zagospodarowania przestrzennego dla działek nr 178 i nr 205 w miejscowości Nowy Konik, gmina Halinów, nie wprowadza żadnych inwestycji z zakresu infrastruktury technicznej, które należą do zadań własnych gminy tj. nie przewiduje realizacji nowych sieci infrastruktury technicznej oraz komunikacyjnej. W związku z powyższym, nie ma potrzeby ustalania pochodzenia środków finansowych na cele inwestycji jak wyżej oraz zasad ich finansowania.

Załącznik Nr 4
do Uchwały Nr XLVI.422.2022
Rady Miejskiej w Halinowie
z dnia 26 maja 2022 r.

Dane przestrzenne miejscowego planu zagospodarowania przestrzennego obejmujące: lokalizację przestrzenną obszaru objętego aktem w postaci wektorowej w obowiązującym państwowym systemie odniesień przestrzennych, atrybuty zawierające informacje o akcie oraz część graficzną aktu w postaci cyfrowej reprezentacji z nadaną georeferencją w obowiązującym państwowym systemie odniesień przestrzennych - zapisane w formie elektronicznej

Rada Miejska w Halinowie na podstawie art. 67a ust. 3 i 5 ustawy z dnia 27 marca 2003 r. o planowaniu i zagospodarowaniu przestrzennym (Dz. U. z 2022 r. poz. 503) przygotowała dane przestrzenne dla miejscowego planu, które stanowią załącznik w postaci cyfrowej do uchwały.

Uzasadnienie

do Uchwały Nr XLVI.422.2022 Rady Miejskiej w Halinowie z dnia 26 maja 2022 r. w sprawie miejscowego planu zagospodarowania przestrzennego dla działek nr 178 i nr 205 w miejscowości Nowy Konik, gmina Halinów

Plan miejscowy sporządzony został w następstwie podjęcia Uchwały Nr XXIX.289.2021 Rady Miejskiej w Halinowie z dnia 25 lutego 2021 r. w sprawie przystąpienia do sporządzenia miejscowego planu zagospodarowania przestrzennego dla działek nr 178 i nr 205 w miejscowości Nowy Konik, gmina Halinów.

Plan miejscowy obejmuje obszar fragmentu miejscowości Nowy Konik w gminie Halinów o powierzchni ok. 8,5 ha. Granica obszaru objętego planem została oznaczona symbolem graficznym na rysunku planu, sporządzonym w skali 1:1000, stanowiącym załącznik nr 1 do uchwały w sprawie ww. planu.

Miejscowy plan zagospodarowania przestrzennego dla działek nr 178 i nr 205 w miejscowości Nowy Konik, gmina Halinów nie narusza ustaleń studium uwarunkowań i kierunków zagospodarowania przestrzennego gminy Halinów, przyjętego uchwałą Nr XXXVIII/333/10 Rady Miejskiej w Halinowie z dnia 11 marca 2010 r., zmienionego uchwałą Nr XXIV.240.2020 z dnia 29 października 2020 r., oraz uchwałą Nr XXXIV.340.2021 Rady Miejskiej w Halinowie z dnia 29 września 2021 r. Niemniej jednak należy zaznaczyć, że w miejscowym planie nie ustala się wskazanej w studium na tym terenie drogi klasy głównej, ponieważ przebieg projektowanej drogi wojewódzkiej DW635 Wołomin - Okuniew - Wiązowna na tym odcinku nie został przewidziany w obowiązującym Planie Zagospodarowania Województwa Mazowieckiego, przyjętym Uchwałą nr 22/18 Sejmiku Województwa Mazowieckiego z dnia 19 grudnia 2018 r.

Na obszarze opracowania miejscowego planu zagospodarowania przestrzennego obowiązuje miejscowy plan zagospodarowania przestrzennego dla działek nr 178 i nr 205 w miejscowości Nowy Konik, gmina Halinów, przyjęty uchwałą Nr XVIII.187.2020 Rady Miejskiej w Halinowie z dnia 7 kwietnia 2020 r. wraz z Rozstrzygnięciem Nadzorczym Wojewody Mazowieckiego Nr WNP-I.4131.55.2020.MW1 z dnia 4 maja 2020 r. oraz miejscowy plan zagospodarowania przestrzennego przyjęty uchwałą Nr XXVI/218/2012 z dnia 26 września 2012 r. w sprawie uchwalenia miejscowego planu zagospodarowania przestrzennego południowej części obszaru administracyjnego Nowy Konik w gminie Halinów.

Do sporządzenia nowego planu miejscowego przystąpiono, aby wprowadzić nowe tereny inwestycyjne, zgodnie z zapisami studium uwarunkowań i kierunków zagospodarowania przestrzennego.

Miejscowy plan zagospodarowania przestrzennego dla działek nr 178 i nr 205 w miejscowości Nowy Konik, gmina Halinów ustala tereny obiektów produkcyjnych, składów, magazynów lub usług.

Plan został sporządzony z zachowaniem wymogów wynikających z art. 1 ust. 2-4 ustawy z dnia 27 marca 2003 r. o planowaniu i zagospodarowaniu przestrzennym (Dz. U. z 2022 r. poz. 503) uwzględniając:

1) wymagania ładu przestrzennego, w tym urbanistyki i architektury – sporządzony plan miejscowy nie zaburza ładu przestrzennego i wprowadza zasady ochrony i kształtowania ładu przestrzennego, a także jest zgodny z zasadami urbanistyki i architektury;

2) walory architektoniczne i krajobrazowe – sporządzony plan miejscowy określa zasady kształtujące i chroniące walory architektoniczne i krajobrazowe obszaru, dla którego jest sporządzany;

3) wymagania ochrony środowiska, w tym gospodarowania wodami i ochrony gruntów rolnych i leśnych – sporządzony plan miejscowy określa zasady ochrony środowiska i przyrody. Dla obszaru objętego planem nie występuje się o zgodę na zmianę przeznaczenia gruntów leśnych na cele nieleśne oraz rolnych na cele nierolnicze, ze względu na uzyskaną zgodę na zmianę przeznaczenia gruntów leśnych na cele nieleśne w poprzedniej procedurze planistycznej;

4) wymagania ochrony dziedzictwa kulturowego i zabytków oraz dóbr kultury współczesnej – sporządzony plan miejscowy nie określa zasad ochrony dziedzictwa kulturowego i zabytków oraz dóbr kultury współczesnej, ponieważ nie występują one na obszarze objętym planem;

5) wymagania ochrony zdrowia oraz bezpieczeństwa ludzi i mienia, a także potrzeby osób niepełnosprawnych – sporządzony plan miejscowy nie wpływa negatywnie na wymagania z zakresu ochrony zdrowia oraz bezpieczeństwa ludzi i mienia, a także potrzeby osób niepełnosprawnych;

6) walory ekonomiczne przestrzeni – sporządzany plan miejscowy umożliwia racjonalne pod względem ekonomicznym zagospodarowanie terenu;

7) prawo własności – w sporządzonym planie miejscowym wzięto pod uwagę wnioski właścicieli gruntów;

8) potrzeby obronności i bezpieczeństwa państwa – sporządzony plan miejscowy nie narusza potrzeb obronności i bezpieczeństwa państwa;

9) potrzeby interesu publicznego – sporządzony plan miejscowy nie narusza potrzeb interesu publicznego;

10) potrzeby w zakresie rozwoju infrastruktury technicznej – sporządzony plan miejscowy określa zasady modernizacji, rozbudowy i budowy systemów infrastruktury technicznej;

11) zapewnienie udziału społeczeństwa w pracach nad miejscowym planem zagospodarowania przestrzennego, w tym przy użyciu środków komunikacji elektronicznej – po podjęciu uchwały o przystąpieniu do sporządzenia planu miejscowego w prasie miejscowej, w Biuletynie Informacji Publicznej, na tablicy ogłoszeń Urzędu Miejskiego w Halinowie oraz na tablicy informacyjnej w miejscowości Nowy Konik zawiadomiono o przystąpieniu do sporządzenia planu, a także o możliwości składania wniosków;

12) zachowanie jawności i przejrzystości procedur planistycznych – na każdym etapie sporządzania planu miejscowego była zapewniona możliwość zapoznania się z aktami sprawy, w trybie dostępu do informacji publicznej, obwieszczenia dotyczące poszczególnych czynności planistycznych były publikowane w prasie miejscowej, w Biuletynie Informacji Publicznej, na tablicy ogłoszeń Urzędu Miejskiego w Halinowie oraz na tablicy informacyjnej w miejscowości Nowy Konik;

13) potrzebę zapewnienia odpowiedniej ilości i jakości wody, do celów zaopatrzenia ludności – sporządzony plan miejscowy nie wpłynie negatywnie na potrzeby zapewnienia odpowiedniej ilości i jakości wody, do celów zaopatrzenia ludności.

Ustalając przeznaczenie terenu oraz określając sposób zagospodarowania i korzystania z terenu, wyważono interes publiczny i interesy prywatne, w tym zgłaszane w postaci wniosków i uwag, zmierzające do ochrony istniejącego stanu zagospodarowania terenu, jak i zmian w zakresie jego zagospodarowania, a także analizy ekonomiczne, środowiskowe i społeczne.

Obszar objęty planem miejscowym jest już częściowo przeznaczony pod zabudowę w obowiązującym miejscowym planie zagospodarowania przestrzennego. Plan wyznacza nowe tereny budowlane zgodnie z obowiązującym studium uwarunkowań i kierunków zagospodarowania przestrzennego. W planie uwzględniono wymagania ładu przestrzennego, efektywne gospodarowanie przestrzenią oraz walory ekonomiczne przestrzeni poprzez:

1) kształtowanie struktur przestrzennych przy uwzględnieniu dążenia do minimalizowania transportochłonności układu przestrzennego – utrzymano istniejący układ drogowy przylegający do obszaru objętego planem;

2) zapewnianie rozwiązań przestrzennych, ułatwiających przemieszczanie się pieszych i rowerzystów – parametry dróg przylegających do obszaru objętego planem umożliwiają lokalizację chodników i ścieżek rowerowych;

3) zaplanowanie lokalizacji zabudowy na obszarze w najwyższym stopniu do tego przygotowanym, z dostępem do sieci komunikacyjnej, wyposażonym w sieci wodociągowe, elektroenergetyczne oraz sieci i urządzenia telekomunikacyjne, adekwatne dla nowej, planowanej zabudowy.

Plan miejscowy jest zgodny z wynikami „Analizy zmian w zagospodarowaniu przestrzennym gminy Halinów”, przyjętej Uchwałą Nr XXI.170.2016 Rady Miejskiej w Halinowie z dnia 28 kwietnia 2016 r.

Wpływ uchwalenia miejscowego planu zagospodarowania przestrzennego na finanse publiczne, w tym budżet gminy Halinów, został oszacowany w prognozie skutków finansowych uchwalenia planu miejscowego. Zmiany w budżecie gminy dotyczą prognozowanych dochodów wynikających ze wzrostu wartości nieruchomości („renta planistyczna”) i wzrostu podatku od nieruchomości oraz związanych z obrotem nieruchomościami (podatek od czynności cywilnoprawnych).

Plan miejscowy dotyczy zagadnień określonych w art. 15 ustawy o planowaniu i zagospodarowaniu przestrzennym i ustala m.in. zasady ochrony i kształtowania ładu przestrzennego, zasady ochrony środowiska, przyrody i krajobrazu kulturowego, parametry i wskaźniki kształtowania zabudowy oraz zagospodarowania

terenu, zasady modernizacji, rozbudowy i budowy systemów komunikacji i infrastruktury technicznej. W planie wyznaczono strefy ograniczonego sposobu zagospodarowania związane z odległością od lasu, gdzie obowiązuje lokalizacja budynków zgodnie z przepisami odrębnymi z zakresu warunków technicznych, jakim powinny odpowiadać budynki i ich usytuowanie. Z powyższych przepisów wynika, że budynki można zbliżyć do granicy lasu, o ile budynki te spełniają warunki określone w tych przepisach. Przyjęte rozwiązania projektowe zapewnią możliwość zagospodarowania obszaru objętego planem, zgodnie z wymogami ładu przestrzennego.

Projekt planu miejscowego został sporządzony z zachowaniem wymogów proceduralnych określonych w ustawie o planowaniu i zagospodarowaniu przestrzennym. W ramach procedury sporządzania planu miejscowego kolejno:

1) Rada Miejska w Halinowie podjęła Uchwałę Nr XXIX.289.2021 z dnia 25 lutego 2021 r. w sprawie przystąpienia do sporządzenia miejscowego planu zagospodarowania przestrzennego dla działek nr 178 i nr 205 w miejscowości Nowy Konik, gmina Halinów,

2) ogłoszono w prasie miejscowej oraz przez obwieszczenie o podjęciu uchwały o przystąpieniu do sporządzenia planu miejscowego, określając formę, miejsce i termin składania wniosków do dnia 25 maja 2021 r.,

3) zawiadomiono na piśmie o podjęciu ww. uchwały instytucje i organy właściwe do uzgadniania i opiniowania projektu planu miejscowego,

4) sporządzono projekt planu miejscowego wraz z prognozą oddziaływania na środowisko,

5) uzyskano od Gminnej Komisji Urbanistyczno-Architektonicznej opinię do projektu planu miejscowego,

6) wprowadzono korekty do projektu planu miejscowego wynikające z uzyskanej opinii Gminnej Komisji Urbanistyczno-Architektonicznej,

7) dokonano uzgodnień projektu planu miejscowego i uzyskano opinie dotyczące rozwiązań przyjętych w projekcie planu miejscowego,

8) ogłoszono o wyłożeniu projektu planu miejscowego do publicznego wglądu i wyłożono projekt wraz z prognozą oddziaływania na środowisko w dniach od 29 marca 2022 r. do 20 kwietnia 2022 r., oraz zorganizowano w dniu 11 kwietnia 2022 r. dyskusję publiczną nad przyjętymi w projekcie planu miejscowego rozwiązaniami,

9) wyznaczono w ogłoszeniu termin, tj. do dnia 06 maja 2022 r., w którym osoby prawne i fizyczne oraz jednostki organizacyjne nieposiadające osobowości prawnej mogły wносить uwagi dotyczące projektu planu miejscowego,

10) do wyłożonego do publicznego wglądu projektu planu wraz z prognozą oddziaływania na środowisko nie wpłynęła żadna uwaga,

11) przedstawiono Radzie Miejskiej w Halinowie do uchwalenia projekt miejscowego planu zagospodarowania przestrzennego dla działek nr 178 i nr 205 w miejscowości Nowy Konik, gmina Halinów.

Zgodnie z ustawą z dnia 3 października 2008 r. o udostępnianiu informacji o środowisku i jego ochronie, udziale społeczeństwa w ochronie środowiska oraz o ocenach oddziaływania na środowisko (Dz. U. z 2021 r. poz. 2373 ze zm.) uzyskano wymagane ww. ustawą uzgodnienie Regionalnego Dyrektora Ochrony Środowiska oraz Państwowego Powiatowego Inspektora Sanitarnego, dotyczące zakresu i stopnia szczegółowości informacji wymaganych w prognozie oddziaływania na środowisko, sporządzonej do miejscowego planu zagospodarowania przestrzennego dla działek nr 178 i nr 205 w miejscowości Nowy Konik, gmina Halinów. Na podstawie tej ustawy Regionalny Dyrektor Ochrony Środowiska oraz Państwowy Powiatowy Inspektor Sanitarny zaopiniowali projekt planu miejscowego wraz z prognozą oddziaływania na środowisko.

Biorąc pod uwagę powyższe, przedstawiono Radzie Miejskiej w Halinowie projekt uchwały w sprawie miejscowego planu zagospodarowania przestrzennego dla działek nr 178 i nr 205 w miejscowości Nowy Konik, gmina Halinów. Plan miejscowy po uchwaleniu będzie stanowił należyłą podstawę formalną i merytoryczną do wydawania decyzji o pozwoleniu na budowę dla inwestycji projektowanych w jego obszarze.